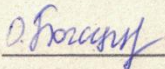




Муниципальное бюджетное общеобразовательное учреждение  
«Кошлаковская основная общеобразовательная школа Шебекинского района Белгородской области»

<p>«РАССМОТРЕНО» на заседании методического совета школы Протокол № <u>4</u> от  «<u>21</u>» <u>июня</u> 2023 г.</p>	<p>«СОГЛАСОВАНО» заместитель директора  О.А.Богатырёва  «<u>21</u>» <u>июня</u> 2023г.</p>	<p>«РАССМОТРЕНО» на заседании педагогического совета школы Протокол № <u>1</u> от  «<u>30</u>» <u>августа</u> 2023г.</p>	<p>«УТВЕРЖДАЮ» директор МБОУ «Кошлаковская ООШ»  О.В.Тарасова Приказ № <u>136</u> «<u>30</u>» <u>августа</u> 2023г.</p> 
--	---	--	--

**Рабочая программа**

по географии

7-9 классы

ФГОС

**Составитель:**

учитель географии

Е.Н. Науменко

2023 год

## Пояснительная записка

Рабочая программа по географии составлена на основе:

- фундаментального ядра содержания общего образования;
- требований к результатам освоения основной образовательной программы основного общего образования, представленных в Федеральном государственном образовательном стандарте общего образования второго поколения;
- примерной программы основного общего образования по географии как инвариантной (обязательной) части учебного курса;
- программы развития и формирования универсальных учебных действий;
- программы духовно-нравственного развития и воспитания личности;
- примерной программы по географии. Предметная линия «Полярная звезда» 5-9 классы. Под редакцией профессора Алексеева А.И., Москва: Просвещение 2019 г.

В рабочей программе соблюдается преемственность с примерными программами начального общего образования, в том числе и в использовании основных видов учебной деятельности обучающихся.

География в основной школе - предмет, формирующий у обучающихся систему комплексных социально ориентированных знаний о Земле как, о планете людей, об основных закономерностях развития природы, о размещении населения и хозяйства, об особенностях и о динамике главных природных, экологических, социально-экономических, политических процессов, протекающих в географическом пространстве,

о проблемах взаимодействия природы и общества, об адаптации человека к географическим условиям проживания, о географических подходах к устойчивому развитию территорий.

Целями изучения географии в основной школе являются:

- формирование системы географических знаний как компонента научной картины мира;
- формирование целостного географического образа планеты Земля на разных его уровнях;

- понимание особенностей взаимодействия человека и природы на современном этапе его развития с учетом исторических факторов, значения окружающей среды и рационального природопользования;
- формирование системы интеллектуальных, практических, учебных, оценочных, коммуникативных умений, обеспечивающих безопасное, социально и экологически целесообразное поведение в окружающей среде;
- формирование опята ориентирования в географическом пространстве с помощью различных способов, обеспечивающих реализацию собственных потребностей, интересов, проектов;
- понимание закономерностей размещения населения и территориальной организации хозяйства в связи с природными, социально-экономическими и экологическими факторами, зависимости проблем адаптации и здоровья человека от географических условий проживания;
- выработка у обучающихся понимания общественной потребности в географических знаниях.

### **Место курса географии в учебном плане**

География в основной школе изучается с 5 по 9 класс.68 часов изучают (2 часа в неделю) в 7,8 и 9 классах.

### **Планируемые результаты освоения учебного предмета «География»**

**Личностными результатами** изучения географии в основной школе является формирование всесторонне образованной, инициативной и успешной личности, обладающей системой современных мировоззренческих взглядов, ценностных ориентации, идейно-нравственных, культурных и этических принципов и норм поведения.

Важнейшие личностные результаты обучения географии:

- ценностные ориентации выпускников основной школы, отражающие их индивидуально-личностные позиции:
  - гуманистические и демократические ценностные ориентации, готовность следовать этическим нормам поведения в повседневной жизни и производственной деятельности;
  - осознание себя как члена общества на глобальном, региональном и локальном уровнях (житель планеты Земля, гражданин Российской Федерации, житель конкретного региона);
  - осознание целостности природы, населения и хозяйства Земли, материков, их крупных районов и стран;

- представление о России как субъекте мирового географического пространства, её месте и роли в современном мире;
  - осознание единства географического пространства России как единой среды обитания всех населяющих ее народов, определяющей общность их исторических судеб;
  - осознание значимости и общности глобальных проблем человечества;
- гармонично развитые социальные чувства и качества:

- умение оценивать с позиций социальных норм собственные поступки и поступки других людей;
  - эмоционально-ценностное отношение к окружающей среде, необходимости ее сохранения и рационального использования;
  - патриотизм, любовь к своей местности, своему региону, своей стране;
  - уважение к истории, культуре, национальным особенностям, традициям и образу жизни других народов, толерантность;
  - готовность к осознанному выбору дальнейшей профессиональной траектории в соответствии с собственными интересами и возможностями;
- образовательные результаты – овладение на уровне общего образования законченной системой географических знаний и умений, навыками их применения в различных жизненных ситуациях.

**Средством развития** личностных результатов служит учебный материал и прежде всего продуктивные задания учебника, нацеленные на понимание собственной деятельности и сформированных личностных качеств:

- умение формулировать своё отношение к актуальным проблемным ситуациям;
- умение толерантно определять своё отношение к разным народам;
- умение использовать географические знания для адаптации и созидательной деятельности.

**Метапредметными результатами** изучения курса «География» является формирование универсальных учебных действий (УУД).

### **Регулятивные УУД:**

- способности к самостоятельному приобретению новых знаний и практических умений, умения управлять своей познавательной деятельностью;
- умения организовывать свою деятельность, определять её цели и задачи, выбирать средства реализации цели и применять их на практике, оценивать достигнутые результаты:

## 7–9 классы

- самостоятельно обнаруживать и формулировать проблему в классной и индивидуальной учебной деятельности;
- выдвигать версии решения проблемы, осознавать конечный результат, выбирать из предложенных и искать самостоятельно средства достижения цели;
- составлять (индивидуально или в группе) план решения проблемы (выполнения проекта);
- подбирать к каждой проблеме (задаче) адекватную ей теоретическую модель;
- работая по предложенному и самостоятельно составленному плану, использовать наряду с основными и дополнительные средства (справочная литература, сложные приборы, компьютер);
- планировать свою индивидуальную образовательную траекторию;
- работать по самостоятельно составленному плану, сверяясь с ним и целью деятельности, исправляя ошибки, используя самостоятельно подобранные средства (в том числе и Интернет);
- свободно пользоваться выработанными критериями оценки и самооценки, исходя из цели и имеющихся критериев, различая результат и способы действий.
- в ходе представления проекта давать оценку его результатам;
- самостоятельно осознавать причины своего успеха или неуспеха и находить способы выхода из ситуации неуспеха;
- уметь оценить степень успешности своей индивидуальной образовательной деятельности;
- организация своей жизни в соответствии с общественно значимыми представлениями о здоровом образе жизни, правах и обязанностях гражданина, ценностях бытия и культуры, социального взаимодействия;
- умения ориентироваться в окружающем мире, выбирать целевые и смысловые установки в своих действиях и поступках, принимать решения.

**Средством формирования** регулятивных УУД служат технология проблемного диалога на этапе изучения нового материала и технология оценивания образовательных достижений (учебных успехов).

### Коммуникативные УУД:

## 7–9 классы

- отстаивая свою точку зрения, приводить аргументы, подтверждая их фактами;
- в дискуссии уметь выдвинуть контраргументы, перефразировать свою мысль (владение механизмом эквивалентных замен);
- учиться критично относиться к своему мнению, с достоинством признавать ошибочность своего мнения (если оно таково) и корректировать его;
- понимая позицию другого, различать в его речи: мнение (точку зрения), доказательство (аргументы), факты, гипотезы, аксиомы, теории;

- уметь взглянуть на ситуацию с иной позиции и договариваться с людьми иных позиций.

**Средством формирования** коммуникативных УУД служат технология проблемного диалога (побуждающий и подводящий диалог) и организация работы в малых группах, а также использование на уроках элементов технологии продуктивного чтения.

### **Познавательные УУД:**

– формирование и развитие посредством географического знания познавательных интересов, интеллектуальных и творческих способностей учащихся;

– умения вести самостоятельный поиск, анализ, отбор информации, ее преобразование, сохранение, передачу и презентацию с помощью технических средств и информационных технологий:

### **7–9 классы**

- анализировать, сравнивать, классифицировать и обобщать понятия;
- давать определение понятиям на основе изученного на различных предметах учебного материала;
- осуществлять логическую операцию установления родо-видовых отношений;
- обобщать понятия – осуществлять логическую операцию перехода от понятия с меньшим объёмом к понятию с большим объёмом;
- строить логическое рассуждение, включающее установление причинно-следственных связей;
- создавать модели с выделением существенных характеристик объекта, преобразовывать модели с целью выявления общих законов, определяющих данную предметную область;
- представлять информацию в виде конспектов, таблиц, схем, графиков;
- преобразовывать информацию из одного вида в другой и выбирать удобную для себя форму фиксации и представления информации. представлять информацию в оптимальной форме в зависимости от адресата;
- понимая позицию другого, различать в его речи: мнение (точку зрения), доказательство (аргументы), факты, гипотезы, аксиомы, теории; для этого самостоятельно использовать различные виды чтения (изучающее, просмотровое, ознакомительное, поисковое), приёмы слушания;
- самому создавать источники информации разного типа и для разных аудиторий, соблюдать информационную гигиену и правила информационной безопасности;
- уметь использовать компьютерные и коммуникационные технологии как инструмент для достижения своих целей. уметь выбирать адекватные задаче инструментальные программно-аппаратные средства и сервисы.

**Средством формирования** познавательных УУД служат учебный материал и прежде всего продуктивные задания учебника, нацеленные на:

- осознание роли географии в познании окружающего мира и его устойчивого развития;

- освоение системы географических знаний о природе, населении, хозяйстве мира и его отдельных регионов, на основе которых формируется географическое мышление учащихся;
- использование географических умений для анализа, оценки, прогнозирования современных социоприродных проблем и проектирования путей их решения;
- использование карт как информационных образно-знаковых моделей действительности.

### **Личностные УУД:**

- осознание себя как члена общества на глобальном, региональном и локальном уровнях (житель планеты Земля, житель конкретного региона);
- осознание значимости и общности глобальных проблем человечества;
- эмоционально-ценностное отношение к окружающей среде, необходимости её сохранения и рационального использования;
- патриотизм, любовь к своей местности, своему региону, своей стране;
- уважение к истории, культуре, национальным особенностям, толерантность.

### **7 класс**

- осознание роли географии в познании окружающего мира:
  - объяснять результаты выдающихся географических открытий и путешествий.
- освоение системы географических знаний о природе, населении, хозяйстве мира:
  - составлять характеристику процессов и явлений, характерных для каждой геосферы и географической оболочки;
  - выявлять взаимосвязь компонентов геосферы и их изменения;
  - объяснять проявление в природе Земли географической зональности и высотной поясности;
  - определять географические особенности природы материков, океанов и отдельных стран;
  - устанавливать связь между географическим положением, природными условиями, ресурсами и хозяйством отдельных регионов и стран;
  - выделять природные и антропогенные причины возникновения геоэкологических проблем на глобальном, региональном и локальном уровнях.

- использование географических умений:
  - анализировать и оценивать информацию географии народов Земли;
  - находить и анализировать в различных источниках информацию, необходимую для объяснения географических явлений, хозяйственный потенциал и экологические проблемы на разных материках и в океанах.
- использование карт как моделей:
  - различать карты по содержанию, масштабу, способам картографического изображения;
  - выделять, описывать и объяснять по картам признаки географических объектов и явлений на материках, в океанах и различных странах.
- понимание смысла собственной действительности:
  - использовать географические знания для осуществления мер по сохранению природы и защите людей от стихийных природных и техногенных явлений;
  - приводить примеры использования и охраны природных ресурсов, адаптации человека к условиям окружающей среды, её влияния на особенности культуры народов; районов разной специализации хозяйственной деятельности крупнейших регионов и отдельных стран мира.

## **8 класс**

- осознание роли географии в познании окружающего мира:
  - объяснять основные географические закономерности взаимодействия общества и природы;
  - объяснять роль географической науки в решении проблем гармоничного социоприродного развития.
- освоение системы географических знаний о природе, населении, хозяйстве мира:
  - выявлять зависимость размещения населения и его хозяйственной деятельности от природных условий территории;
  - определять причины и следствия геоэкологических проблем;
  - приводить примеры закономерностей размещения населения, городов;
  - оценивать особенности географического положения, природно-ресурсного потенциала, демографической ситуации, степени урбанизации.
- использование географических умений:
  - анализировать и объяснять сущность географических процессов и явлений;



- прогнозировать изменения: в природе, в численности и составе населения;
- составлять рекомендации по решению географических проблем.
- использование карт как моделей:
  - пользоваться различными источниками географической информации: картографическими, статистическими и др.;
  - определять по картам местоположение географических объектов.
- понимание смысла собственной действительности:
  - формулировать своё отношение к культурному и природному наследию;
  - выражать своё отношение к идее устойчивого развития России, рациональному природопользованию, качеству жизни населения, деятельности экономических структур, национальным проектам и государственной региональной политике.

## **9 класс**

- осознание роли географии в познании окружающего мира:
  - объяснять основные географические закономерности взаимодействия общества и природы;
  - объяснять сущность происходящих в России социально-экономических преобразований;
  - аргументировать необходимость перехода на модель устойчивого развития;
  - объяснять типичные черты и специфику природно-хозяйственных систем и географических районов.
- освоение системы географических знаний о природе, населении, хозяйстве мира:
  - определять причины и следствия геоэкологических проблем;
  - приводить примеры закономерностей размещения отраслей, центров производства;
  - оценивать особенности развития экономики по отраслям и районам, роль России в мире.
- использование географических умений:
  - прогнозировать особенности развития географических систем;
  - прогнозировать изменения в географии деятельности;

- составлять рекомендации по решению географических проблем, характеристики отдельных компонентов географических систем.
- использование карт как моделей:
- пользоваться различными источниками географической информации: картографическими, статистическими и др.;
- определять по картам местоположение географических объектов.
- понимание смысла собственной действительности:
- формулировать своё отношение к культурному и природному наследию;
- выражать своё отношение к идее устойчивого развития России, рациональному природопользованию, качеству жизни населения, деятельности экономических структур, национальным проектам и государственной региональной политике.

### **Планируемые результаты изучения учебного предмета «География»**

#### **Источники географической информации**

Выпускник научится:

- использовать различные источники географической информации (картографические, статистические, текстовые, видео- и фотоизображения, компьютерные базы данных) для поиска и извлечения информации, необходимой для решения учебных и практико-ориентированных задач;
- анализировать, обобщать и интерпретировать географическую информацию;
- по результатам наблюдений (в том числе инструментальных) находить и формулировать зависимости и закономерности;
- определять и сравнивать качественные и количественные показатели, характеризующие географические объекты, процессы и явления, их положение в пространстве по географическим картам разного содержания;
- в процессе работы с одним или несколькими источниками географической информации выявлять содержащуюся в них противоречивую информацию;
- составлять описания географических объектов, процессов и явлений с использованием разных источников географической информации;
- представлять в различных формах географическую информацию, необходимую для решения учебных и практико-ориентированных задач.

***Выпускник получит возможность научиться***

- ориентироваться на местности при помощи топографических карт и современных навигационных приборов;
- читать планы местности и географические карты;
- строить простые планы местности.

## Природа Земли и человек

Выпускник научится:

- различать изученные географические объекты, процессы и явления, сравнивать географические объекты, процессы и явления на основе известных характерных свойств и проводить их простейшую классификацию;
- использовать знания о географических законах и закономерностях, о взаимосвязях между изученными географическими объектами процессами и явлениями для объяснения их свойств, условий протекания и географических различий;
- проводить с помощью приборов измерения температуры, влажности воздуха, атмосферного давления, силы и направления ветра, абсолютной и относительной высоты, направления и скорости течения водных потоков;
- оценивать характер взаимодействия деятельности человека и компонентов природы в разных географических условиях с точки зрения концепции устойчивого развития.

**Выпускник получит возможность научиться:**

- использовать знания о географических явлениях в повседневной жизни для сохранения здоровья и соблюдения норм экологического поведения в быту и окружающей среде;
- приводить примеры, показывающие роль географической науки в решении социально-экономических и геоэкологических проблем человечества; примеры практического использования географических знаний в различных областях деятельности;
- воспринимать и критически оценивать информацию географического содержания в научно-популярной литературе и средствах массовой информации;
- создавать письменные тексты и устные сообщения о географических явлениях на основе нескольких источников информации, сопровождать выступление презентацией.

## Население Земли

Выпускник научится:

- различать изученные демографические процессы и явления, характеризующие динамику численности населения Земли и отдельных регионов и стран;
- сравнивать особенности населения отдельных регионов и стран мира
- использовать знания о взаимосвязях между изученными демографическими процессами и явлениями для объяснения их географических различий;
- проводить расчеты демографических показателей;
- объяснять особенности адаптации человека к разным природным условиям.

**Выпускник получит возможность научиться:**

- приводить примеры, показывающие роль практического использования знаний о населении в решении социально-экономических и геоэкологических проблем человечества, стран и регионов;
- самостоятельно проводить по разным источникам информации исследование, связанное с изучением населения.

## Материки, океаны и страны

Выпускник научится:

- различать географические процессы и явления, определяющие особенности природы и населения материков и океанов, отдельных регионов и стран;
- сравнивать особенности природы и населения, материальной и духовной культуры регионов и отдельных стран;
- оценивать особенности взаимодействия природы и общества в пределах отдельных территорий;
- описывать на карте положение и взаиморасположение географических объектов;
- объяснять особенности компонентов природы отдельных территорий;
- создавать письменные тексты и устные сообщения об особенностях природы, населения и хозяйства изученных стран на основе нескольких источников информации, сопровождать выступление презентацией.

***Выпускник получит возможность научиться:***

- выдвигать гипотезы о связях и закономерностях событий, процессов, объектов, происходящих в географической оболочке;
- сопоставлять существующие в науке точки зрения о причинах происходящих глобальных изменений климата;
- оценить положительные и негативные последствия глобальных изменений климата для отдельных регионов и стран;
- объяснять закономерности размещения населения и хозяйства отдельных территорий в связи с природными и социально-экономическими факторами.

### **Особенности географического положения России**

Выпускник научится:

- различать принципы выделения и устанавливать соотношения между государственной территорией и исключительной экономической зоной России;
- оценивать воздействие географического положения России и её отдельных частей на особенности природы, жизнь и хозяйственную деятельность населения;
- использовать знания о мировом, поясном, декретном, летнем и зимнем времени для решения практико-ориентированных задач по определению различий в поясном времени территорий с контекстом из реальной жизни.

***Выпускник получит возможность научиться:***

- оценивать возможные в будущем изменения географического положения России, обусловленные мировыми геодемографическими, геополитическими и геоэкономическими изменениями, а также развитием глобальной коммуникационной системы.

### **Природа России**

Выпускник научится:

- различать географические процессы и явления, определяющие особенности природы страны и отдельных регионов;
- сравнивать особенности природы отдельных регионов страны;
- оценивать особенности взаимодействия природы и общества в пределах отдельных территорий;
- описывать положение на карте положение и взаиморасположение географических объектов
- объяснять особенности компонентов природы отдельных частей страны;

- оценивать природные условия и обеспеченность природными ресурсами отдельных территорий России;
- создавать собственные тексты и устные сообщения об особенностях компонентов природы России на основе нескольких источников информации, сопровождать выступление презентацией

***Выпускник получит возможность научиться:***

- *оценивать возможные последствия изменений климата отдельных территорий страны, связанных с глобальными изменениями климата.*

**Население России**

Выпускник научится:

- различать демографические процессы и явления, характеризующие динамику численности населения России и отдельных регионов и стран;
- анализировать факторы, определяющие динамику населения России, половозрастную структуру, особенности размещения населения по территории России, географические различия в уровне занятости, качестве и уровне жизни населения;
- сравнивать особенности населения отдельных регионов страны по этническому, языковому и религиозному составу;
- объяснять особенности динамики численности, половозрастной структуры и размещения населения России и ее отдельных регионов;
- находить и распознавать ответы на вопросы, возникающие в ситуациях повседневного характера, узнавать в них проявление тех или иных демографических и социальных процессов или закономерностей;
- использовать знания о естественном и механическом движении населения, половозрастной структуре, трудовых ресурсах, городском и сельском населении, этническом и религиозном составе для решения практико-ориентированных задач в контексте реальной жизни.

***Выпускник получит возможность научиться:***

- *выдвигать и обосновывать на основе статистических данных гипотезы об изменении численности населения России, его половозрастной структуры, развитии человеческого капитала;*
- *оценивать ситуацию на рынке труда и ее динамику.*

**Хозяйство России**

Выпускник научится:

- различать показатели, характеризующие отраслевую и территориальную структуру хозяйства;
- анализировать факторы, влияющие на размещение отраслей и отдельных предприятий по территории страны;
- объяснять особенности отраслевой и территориальной структуры хозяйства России;
- использовать знания о факторах размещения хозяйства и особенностях размещения отраслей экономики России для решения практико-ориентированных задач в контексте из реальной жизни.

***Выпускник получит возможность научиться:***

- *выдвигать и обосновывать на основе анализа комплекса источников информации гипотезы об изменении отраслевой и территориальной структуры хозяйства страны;*
- *обосновывать возможные пути решения проблем развития хозяйства России.*

## **Районы России**

Выпускник научится:

- объяснять особенности природы, населения и хозяйства географических районов страны;
- сравнивать особенности природы, населения и хозяйства отдельных регионов страны;
- оценивать районы России с точки зрения особенностей природных, социально-экономических, техногенных и экологических факторов и процессов.

***Выпускник получит возможность научиться:***

- *составлять комплексные географические характеристики районов разного ранга;*
- *самостоятельно проводить по разным источникам информации исследования, связанные с изучением природы населения, и хозяйства географических районов и их частей;*
- *создавать собственные тексты и устные сообщения о географических особенностях отдельных районов России и их частей на основе нескольких источников информации, сопровождать выступление презентацией;*
- *оценивать социально-экономическое положение и перспективы развития регионов.*

## **Россия в современном мире**

Выпускник научится:

- сравнивать показатели воспроизводства населения, средней продолжительности жизни, качества населения России с мировыми показателями и показателями других стран;
- оценивать место и роль России в мировом хозяйстве.

***Выпускник получит возможность научиться:***

- *выбирать критерии для сравнения, сопоставления, места страны в мировой экономике;*
- *объяснять возможности России в решении современных глобальных проблем человечества;*
- *оценивать социально-экономическое положение и перспективы развития России.*

## **СОДЕРЖАНИЕ УЧЕБНОГО ПРЕДМЕТА (ПРОГРАММЫ)**

### **7 класс**

#### **Раздел: Источники географической информации(3 часа)**

Как мы будем изучать географию в 7 классе. Взаимодействие человека с окружающей средой. Природные ресурсы и их виды. Окружающая среда. Географические карты. Картографические проекции. Способы отображения информации на картах.

#### **Раздел: Население Земли (4 часа )**

Народы. Языки. Религии. Отличительные признаки народов мира. Города и сельские поселения. Страны мира. Республики и монархии. Самые развитые страны. Зависимость стран друг от друга.

#### **Раздел: Материки, океаны, страны (59 часов)**

##### **Природа Земли (14 часов)**

Развитие земной коры. Платформы и складчатые области. Размещение на Земле гор и равнин. Природные ресурсы земной коры. Полезные ископаемые. Температура воздуха на разных широтах. Тепловые пояса. Давление воздуха и осадки на разных широтах. Циркуляция атмосферы. Пассаты. Муссоны. Климатические пояса и области Земли. Климатообразующие факторы. Океанические течения. Причины образования океанических течений и их виды. Реки и озёра Земли. Растительный и животный мир Земли. Почвы.

##### **Природные комплексы и регионы (5 часов)**

Природные зоны Земли. Океаны Земли. Особенности географического положения и природы океанов. Экологические проблемы океанов. Материки, их сходства и различия. Как делят Землю и мир. Части света.

##### **Материки и страны (40 часа)**

Африка: образ материка. Африка в мире. Население материка. Занятия населения. Страны Африки. Египет. Австралия: образ материка. Австралийский Союз. Антарктида. Южная Америка: образ материка. Латинская Америка в мире. Страны Южной Америки. Бразилия. Северная Америка: образ материка. Англо – Саксонская Америка. Страны Северной Америки. США. Евразия: образ материка. Европа в мире. Страны Европы. Германия. Франция. Великобритания. Азия в мире. Страны Азии. Китай. Индия. Россия в мире.

Природные ресурсы России. Россия – многонациональное государство.

### **Обобщение (2 часа)**

(7 класс, 68 часов, 2 часа в неделю)

## **8 КЛАСС**

### **География России**

#### **Раздел: Особенности географического положения России**

##### **Россия в мире (9 часов)**

Где располагается Россия. Часовые пояса. Ориентирование по карте России. Природные объекты России. Географические районы. Административно-территориальное деление. Формирование территории России.

##### **.Раздел: Россияне (9 часов)**

Воспроизводство населения. Численность населения. Миграции населения. Демографическая ситуация. Россияне на рынке труда. Трудовые ресурсы. Этнос. Этническая структура населения. Религии. Размещение населения. Расселение и урбанизация. Города и сельские поселения.

#### **Раздел: Природа России (18 + 2 на повторения 20 часов)**

Геологическая история. Рельеф. Полезные ископаемые. Солнечная радиация. Атмосферная циркуляция. Климатические пояса. Комфортность климата. Моря. Наши реки. Почва и её значение.

##### **Природно-хозяйственные зоны (8 часов)**

Зональность в природе. Природные зоны. Северные безлесные зоны. Лесные зоны. Степи и лесостепи. Южные безлесные зоны. Субтропики. Высотная поясность в горах.

#### **Раздел: Хозяйство России (21 час)**

Развитие хозяйства. Отрасль. Особенности экономики России. Типы предприятий. Приватизация. ТЭК. Угольная промышленность. Нефтяная и газовая **промышленность**. Электроэнергетика. Металлургия. Машиностроение. Специализация.



Кооперирование. Химическая промышленность. Лесной комплекс. С/х. Растениеводство. Животноводство. Пищевая промышленность. Лёгкая промышленность. Сухопутный транспорт. Водный и воздушный транспорт. Транспортные узлы. Сфера услуг.

### **Обобщение за курс 8 класса (2 часа.)**

**Анализ физической карты России, решение задач по физической карте России. Особенности экономики страны, отрасли хозяйства.**

(8 класс, 70 часов, 2 часа в неделю)

## **9 КЛАСС**

### **География России**

#### **Регионы России (15 часов)**

Подходы к районированию. Административно-территориальное деление России как один из видов районирования. Соотношение районов по территории, населению, объему промышленного и сельскохозяйственного производства. Крупные природные регионы России. Влияние особенностей природы на жизнь и хозяйственную деятельность людей. Экологическая ситуация в России. Экологическая безопасность России.

#### **Европейская Россия (32 часов):**

##### **Центральная Россия (10 часов)**

Пространство Центральной России. Состав территории. Своеобразие географического положения. Особенности природы. Природные ресурсы. Крупнейшие реки. Восточно-Европейская равнина – особенности природы. Освоение территории и степень заселённости. Специфика населения. Занятия населения. Города Центральной России. Золотое кольцо России. Современные проблемы и перспективы Центральной России.

Центральный район. Географическое положение. Особенности развития хозяйства. Отрасли специализации. Крупные промышленные и культурные центры. Проблемы сельской местности.

Московская агломерация. Функции Москвы. Подмосковье.

Центрально-Чернозёмный район. Особенности и проблемы. Специализация хозяйства.

Волго-Вятский район. Своеобразие района.

### **Северо-Запад (5 часов)**

Географическое положение. Состав и соседи района. Природа района. Оценка природно-ресурсного потенциала. Этапы освоения территории. Отрасли специализации. Население. Традиции и быт населения. Древние города Северо-Запада.

Особенности географического положения Калининградской области. Анклав. Влияние природных условий и ресурсов на развитие хозяйства области. Главные отрасли специализации. Проблемы и перспективы развития.

### **Европейский Север (4 часа)**

Географическое положение. Состав и соседи района. Оценка природно-ресурсного потенциала. Специализация района. Этапы освоения территории. Роль моря на разных этапах развития района. Деревянная архитектура, художественные промыслы. Население. Традиции и быт населения. Крупные города. Мурманск, Архангельск, Вологда. Проблемы и перспективы развития Европейского Севера.

### **Европейский Юг (4 часа)**

Географическое положение. Состав и соседи района. Особенности природных условий и ресурсов, их влияние на жизнь населения и развития хозяйства. Высотная поясность. Особенности природы Северного Кавказа. Выход к морям. Этапы освоения территории. Густая населённость района. Быт, традиции, занятия населения. Особенности современного хозяйства. АПК - главное направление специализации района. Рекреационная зона. Крупные города района. Проблемы и перспективы развития Северного Кавказа.

### **Поволжье (4 часа)**

Географическое положение. Состав и соседи района. Природные условия и ресурсы. Волга - главная хозяйственная ось района. Население. Крупные города. Волжские города-миллионеры. Этапы хозяйственного развития района. Отрасли специализации. Экологические проблемы и перспективы развития Поволжья.

### **Урал (5 часов)**

Своеобразие географического положения. Состав и соседи района. Роль района в обеспечении связей европейской и азиатской частей России. Природные условия и ресурсы, их особенности. Высотная поясность. Особенности природы Урала. Полезные ископаемые. Ильменский заповедник. Население, национальный состав. Быт и традиции народов Урала. Уровень урбанизации. Крупные города Урала. Специализация района. Современное хозяйство района. Урал - экологически неблагоприятный район. Источники загрязнения окружающей среды. Проблемы и перспективы развития Урала.

#### **Азиатская Россия (12 ч):**

##### **Сибирь (8 ч)**

Пространство Сибири. Состав территории. Географическое положение. Природные условия и ресурсы. Особенности речной сети. Особенности природы Западно-Сибирской равнины. Горы Южной Сибири: особенности природы. Заселение и освоение территории. Население. Жизнь, быт и занятия населения. Коренные народы Севера. Роль транспорта в освоении территории. Транссибирская магистраль. Хозяйство. Отрасли специализации. Западная Сибирь - главная топливная база России. Восточная и Северо-Восточная Сибирь – особенности природы. Проблемы и перспективы развития районов.

Пр.р. № 4. «Сравнительная оценка географического положения Западной и Восточной Сибири»

##### **Дальний Восток (5 ч)**

Уникальность географического положения. Состав и соседи района. Геологическая "молодость" района. Сейсмичность. Вулканизм. Полезные ископаемые. Природные контрасты. Главные особенности природы Дальнего Востока.

Этапы развития территории. Исследователи Дальнего Востока. Население. Основные отрасли специализации района. Дальний Восток - далёкая периферия или "тихоокеанский фасад" России? Внешние связи региона.

#### **Раздел:**

##### **Россия в мире (5 ч)**

Соседи России. Место России в мире. Экономические, культурные, информационные, торговые, политические связи России со странами ближнего и дальнего зарубежья. Расширение внешних экономических связей с другими государствами.

## **Обобщение за курс 9 класса (2 часа)**

Готовимся к экзамену \ работа с КИМ по географии/

(9 класс, 68 часов, 2 часа в неделю)

### **Учебно-методическое обеспечение образовательного процесса**

Учебно-методическое обеспечение образовательного процесса предусматривает использование УМК (учебно-методических комплектов) линии «Полярная звезда» под редакцией профессора А. И. Алексеева с 7 по 9 классы:

#### **7 класс**

1. География. 7 класс: учебник для общеобразовательных учреждений / (А.И. Алексеев, Е.К. Липкина, В. В. Николина и др.). М.: Просвещение, 2017. – (Полярная звезда)
2. В.В. Николина. География. Мой тренажёр. 7 класс (рабочая тетрадь)
3. В.В. Николина. География. Поурочные разработки. 7 класс (пособие для учителя)
4. Е.Е.Гусева. География. «Конструктор» текущего контроля. 7 класс (пособие для учителя)
5. Атлас 7 класс

#### **8 класс**

1. География. 8 класс: учебник для общеобразовательных учреждений / (А.И. Алексеев, Е.К. Липкина, В. В. Николина и др.). М.: Просвещение, 2019. – (Полярная звезда)
2. В.В. Николина. География. Мой тренажёр. 8 класс (рабочая тетрадь)
3. В. В. Николина. География. Поурочные разработки. 8 класс (пособие для учителя)
4. Е.Е.Гусева. География. «Конструктор» текущего контроля. 8 класс (пособие для учителя)
5. Атлас 8 класс

#### **9 класс**

1. География. 9 класс: учебник для общеобразовательных учреждений / (А.И. Алексеев и др.). М.: Просвещение, 2019. – (Полярная звезда)
2. В.В. Николина. География. Мой тренажёр. 9 класс (рабочая тетрадь)
3. В. В. Николина. География. Поурочные разработки. 9 класс (пособие для учителя)
4. Е.Е.Гусева. География. «Конструктор» текущего контроля. 9 класс (пособие для учителя)
5. Атлас 9 класс

6. География. Сборник примерных рабочих программ. Предметная линия «Полярная звезда». 5—11 классы. / (А.И. Алексеев и др.). М.: Просвещение, 2019.

**Материально-техническое обеспечение:**

- Компьютер.
- Мультимедиа - проектор.
- Комплект карт.
- Комплект портретов знаменитых географов и путешественников.
- Медиатека.
- Географическая литература.